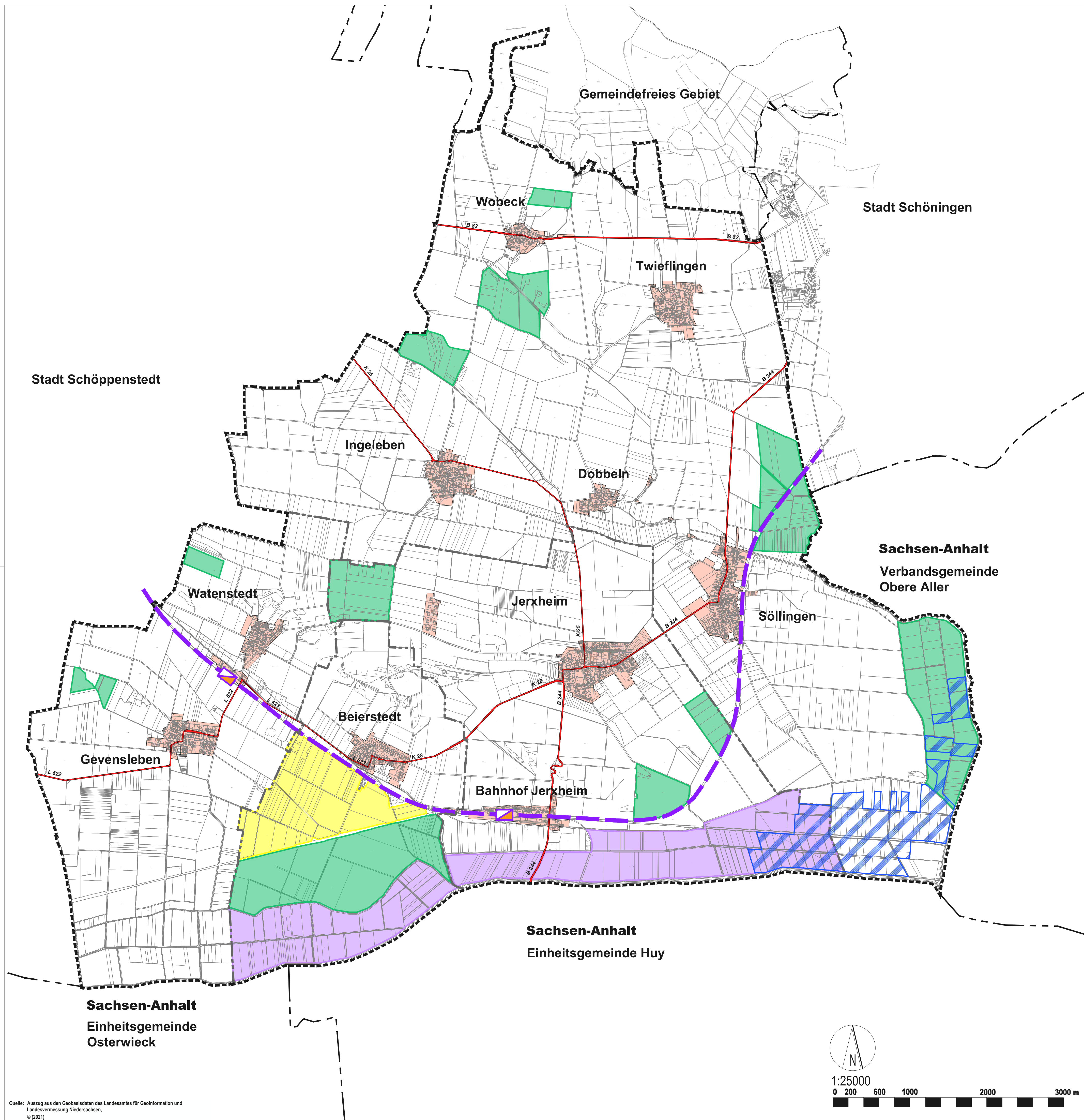








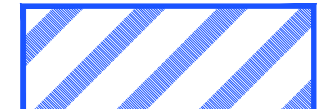
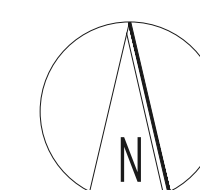


Samtgemeinde  
**Heeseberg**  
 Freiflächen-Photovoltaik



**Legende**

-  Planbereich
-  Siedlungsflächen
- Vorranggebiete (VR)**
-  VR Hauptverkehrsstraße
- Vorbehaltsgebiete (VB)**
-  VB Eisenbahnstrecke
-  VB Bahnhof / Haltepunkt
- Potentialflächen**
-  Gunstflächen
-  Reservefläche  
Gemeinde Beierstedt
-  Gebiete vorbehaltlich eines Gesamtkonzept mit  
wissenschaftlicher Begleitung
- In Aufstellung befindliche Bauleitplanung**
-  Abgrenzung der 14. Flächennutzungs-  
planänderung



Quelle: Auszug aus den Geobasisdaten des Landesamtes für Geoinformation und Landesvermessung Niedersachsen, © (2021)