









- 
Plantafel 1
 Teilspernung
- 
Hinweischild
 Vollsperrung
- 
Umleitungsstrecke für LKW
 nummerierte Umleitung
- 
geplante Vollsperrung PKW -281-
 Plantafel

### Anlage zur Ausschreibung

 <b>Gemeinde Söllingen</b> Ortsteil Ingeleben Helmstedter Straße 17 38381 Jerxheim	 <b>Landkreis Helmstedt</b> Tiefbauamt Conningstraße 27-30 38350 Helmstedt	 <b>Landkreis Verden</b> Tiefbauamt Am Markt 1 27063 Verden	Anlage Unterlage 20 Blatt Nr. 1 Datum    Zeichen
<b>Ausbau der K27 und K54 in Ingeleben im Zuge der Gewässerumverlegung</b>		<b>Umleitungsplan</b> Maßstab 1:2.500	
Aufgestellt Söllingen, den ..... Gemeinde Söllingen		Aufgestellt Helmstedt, den ..... Landkreis Helmstedt (Tiefbauamt)	